

La Cordillère des Andes




La Cordillère des Andes est la chaîne de Montagne la plus grande du Monde, longue de près de 8000 km.

Située à l'ouest de l'Amérique du Sud, elle la traverse entièrement du Nord au Sud, en passant par sept pays:

Le Venezuela, la Colombie, l'Equateur, le Pérou, la Bolivie, le Chili et l'Argentine.



La Cordillère des Andes



Les Pays



VENEZUELA



COLOMBIE



EQUATEUR



PEROU



BOLIVIE




CHILI



ARGENTINE

La Cordillère des Andes



La cordillère des Andes se divise en plusieurs cordillères secondaires.


En Colombie, il en existe trois :

- L'occidentale à l'ouest
- La centrale
- L'orientale à l'est

Ces trois chaînes de montagne sont séparées par des vallées, des canyons ou encore des déserts!!!



La Cordillère des Andes



En Equateur, la cordillère orientale de Colombie se prolonge au sud et traverse l'Equateur.

Cette chaîne est parsemée de volcans dont le Cotopaxi, volcan en activité le plus haut du monde avec une altitude de 5897 mètres.



Volcan Cotopaxi



La Cordillère des Andes



Puis elle se sépare de nouveau, au nord du Pérou, en trois cordillères: la cordillère occidentale près de l'océan pacifique, la centrale et l'orientale qui déverse une multitude de rivières dans l'immense forêt amazonienne. Ces rivières se rejoignent pour former plus bas les grands fleuves d'Amérique latine, dont l'amazone, le plus connu. Ce dernier prend sa source dans les Andes péruviennes sous le nom de Marañon.



La Cordillère des Andes



La plupart des sommets des Andes sont compris entre 5000 mètres et 7000 mètres d'altitude.

Ils sont en général séparés par de grandes plaines ou des plateaux situés à 4000 mètres d'altitude.

Au Pérou, on appelle ces plaines la Puna.


En Bolivie, c'est l'Altiplano.

L'altiplano ou la puna sont très impressionnants par leur grandeur, et dans ces grandes étendues l'on rencontre un animal très

connu des Andes : Le **Lama**



La Cordillère des Andes



Le Lama

Le lama fait partie de la famille des camélidés, la même famille que le dromadaire ou le chameau. Il existe quatre espèces de camélidés en Amérique du sud.

- **Le lama**
- **L'alpaca**
- **Le guanaco**
- **La vigogne**


Le lama et l'alpaca sont domestiqués alors que le guanaco et la vigogne ne se trouvent qu'à l'état sauvage.

On retrouve ces espèces dans la cordillère des andes entre 2000 et 5000 mètres d'altitude, généralement dans de grandes plaines où ils y trouvent un peu de verdure pour s'alimenter.



La légende n'est pas fausse, le lama crache quand il est en colère.

La Cordillère des Andes



La cordillère des Andes est parsemée d'histoire et de curiosités naturelles.

On y trouve des volcans en activité, des déserts, des montagnes de toutes les couleurs ou encore des déserts de sel appelés « salar ». Mais les Andes cachent aussi des cités et des trésors de civilisations anciennes, dont la célèbre **civilisation inca**.

Les Incas descendent d'autres civilisations précolombiennes. Ils auraient vu le jour dans la région de Cuzco au Pérou au début du XIII^{ème} siècle.


Ces derniers ont construit un véritable empire qui s'étendait du sud de la Colombie jusqu'au nord de l'Argentine et du Chili, en passant par l'Equateur, le Pérou et la Bolivie.

On peut observer beaucoup de vestiges et de ruines incas dans la vallée de Cuzco, capitale de l'empire.




**Cette vallée est d'ailleurs appelée
la Vallée Sacrée.**

La Cordillère des Andes



Non loin de la vallée sacrée se trouve une merveille architecturale inca que l'on peut visiter, la cité

Machu Pichu



Construit par l'empereur Inca Pachacutec, le Machu Pichu aurait été sa résidence mais aussi un lieu de culte religieux avec notamment la présence du temple du soleil et du temple de la lune.



La Cordillère des Andes



Parmi les curiosités naturelles de la cordillère des Andes, il y a le salar de Uyuni en Bolivie ainsi que les montagnes et lagunes du sud Lipez.


Le Salar de Uyuni :

Situé à 3658 mètres d'altitude au sud ouest de la Bolivie.

Le Salar est un grand désert de sel. Il y a très longtemps, à la période préhistorique, c'était un immense lac d'eau salée. En s'asséchant, il se transforma en une grande étendue de sel de 12500 km² et de 35 cm de profondeur, devenant le plus grand salar du monde.



La Cordillère des Andes



Montagnes et Lagunes du Sud Lipez :

Les couleurs !
Voilà ce qui frappe quand on traverse le sud Lipez, je vous laisse vous faire une idée.



